




Bydd yr ardal â llinellau gwyrdd yn cael ei phlannu fel coetir cymysg. Bydd rhywogaethau llydanddail yn cynnwys derw, cyll, oestrwydd, ffawydd, aethnenni, coed criafol, pisgwydd dail bychain, llwyfenni llydanddail, cyll Ffrengig, ceirios du, gwifwrnwydd y gors a rhosynnau gwyllt. Bydd y cymysgedd hefyd yn cynnwys rhywogaethau pinwydd (fel pinwydd yr Alban, Macedonia a Weymouth) i ddarparu ffynhonnell fwyd a chynefin ar gyfer y wiwer goch.

Bydd yr ardal â llinellau brown golau yn cael ei chynnig ar gyfer gwaith partneriaeth, er mwyn cyflawni'r amcanion a osodwyd ar gyfer y safle. Mae hyn i gynnwys defnydd cymunedol a'r potensial ar gyfer tyfu bwyd, ochr yn ochr â mwy o orchudd coed a mwy o ddarpariaeth ar gyfer bioamrywiaeth.

Bydd yr ardal hon yn cael ei chyd-ddylunio a bydd gwaith plannu pellach yn cael ei wneud yn y tymhorau plannu dilynol.

Key

-  Ffin y safle
-  Plannu coetir gwanwyn 2023
-  Ardal ar gyfer gweithio mewn partneriaeth

Title: Ty'n Mynydd Woodland Plan
Date: 30 November 2022
Author: Miriam Jones-walter
Scale @ A4: 1:5,000