







Ardal o laswelltir lled-naturiol a chorsiog sy'n brin ei rywogaethau gyda choed aeddfed a gwrychoedd ar y terfynau. Mae dau ddraen yn rhedeg i Afon Marlais sy'n ymuno ag Afon Tywi ym mhen deheuol pellaf y safle. Mae pwll mawr dros dro yng nghanol y cae dwyreiniol. Mae ffordd Rufeinig yn croesi'r safle, a cheir cyfle i gynnwys hyn yn nyluniad y coetir. Mae dwy linell drydan uwchben hefyd yn croesi'r safle a bydd angen cadw coridor o dir agored ar eu cyfer. Mae'r awgrymiadau ar gyfer yr ardal hon sy'n cynnwys y prif fynediad cyhoeddus i'r safle yn cynnwys perllan a/neu goed a llwyni eraill sy'n cynhyrchu ffrwythau neu gnau, meinciau, maes parcio, llwybrau pob gallu a digon o ddarpariaeth ar gyfer ffyniant bioamrywiaeth.

Key

-  Site boundary
-  Course of Roman road
-  Afon Tywi Sac & SSSI
-  Waterbody
-  Overhead powerlines
-  Existing tree cover

Title: Woodland Space
Date: 4 November 2022
Author: Miriam Jones-walter
Scale @ A4: 1:5,000